



Parc national
de la Guadeloupe

« LES PAYSAGES :
LA NATURE, LES HOMMES »

Nature et Culture

PROGRAMME 2012

SAM. 07 JUILLET > DIM. 12 AOÛT

en Découverte



Plateaux de Sainte-Marguerite, Plateaux de l'Anse-Bertrand, Plaine des Abymes, Plaine de Grippon, Grands Fonds, Grand Cul-de-Sac Marin, Territoire cannier du Nord Basse-Terre, Vallons urbanisés de la confluence, Vallons forestiers de Goyave, Plan incliné de la Capesterre, Terrasses du sud, Monts Caraïbes, Plan incliné de la Basse-Terre, Grandes vallées de Vieux-Habitants, Reliefs boisés de la Côte Caraïbe...

Édito

LES PAYSAGES: LA NATURE, LES HOMMES

La notion de paysage désigne, selon la définition de la Convention Européenne sur le Paysage, « une partie de territoire telle que perçue par les populations, dont le caractère résulte de l'action de facteurs naturels et/ou humains et de leurs interrelations ».

Les Îles de Guadeloupe offrent une diversité étonnante de paysages. Le récent atlas des paysages commandé par la Région Guadeloupe retient 25 unités paysagères qui sont autant de témoins de l'action de la Nature et des Hommes.

En quelques kilomètres, l'on passe en effet des paysages canniers et des plateaux du Nord Grande-Terre, aux mornes des Grands-Fonds, aux confluences de la Côte-Au-Vent et aux terrasses du Sud Basse-Terre, aux vallées de la Côte Sous-le-Vent et aux vallons canniers du Nord Basse-Terre, aux Grand Cul-de-Sac Marin...

S'intéresser aux paysages c'est donc l'occasion pour ce programme de sensibiliser à la préservation des patrimoines naturels et culturels de l'archipel.

C'est une invitation à parcourir les unités paysagères relevant de l'action du Parc national de la Guadeloupe, en proposant une découverte sur terre (milieux naturels, ruraux ou urbains), mais également sous la mer ; en utilisant divers moyens de circuler (à pied, en charrette, en kayak, à cheval...).

Qu'elles soient « Vert Nature », « Bleu Nature » ou « Culture », les activités sélectionnées donneront à comprendre (randonnées, visite commentées...) les paysages, à les ressentir (expositions) et à s'exprimer (ateliers peinture, photo, conte...).

Bonnes vacances avec le Parc national de la Guadeloupe !



Sommaire

LE PARC NATIONAL DE LA GUADELOUPE 3

Un territoire et des hommes	3
Des sites d'accueil	4-5
Des espaces de loisirs	4-5

PARTICIPER AUX ACTIVITÉS: INFOS PRATIQUES 6

LE PROGRAMME 7

Activités proposées par les agents du parc	8-9
Expositions	10
Activités des prestataires par unité paysagère	11-22
Les unités paysagères	11
Calendrier	12-13
Programme par unité paysagère	14-22

Le Parc national de la Guadeloupe

Un territoire et des hommes

Créé en 1989, le Parc national de la Guadeloupe a pour but de préserver le patrimoine naturel du territoire. On distingue trois zones :

■ LA ZONE « COEUR »

Protégée, elle est soumise à une réglementation stricte. Elle est composée

- Du massif forestier de la Basse-Terre, soit 17 300 ha.
- 3 200 ha du Grand Cul-de-Sac Marin
- des îlets Kahouanne et Tête à l'Anglais
- des îlets Pigeon à Bouillante (parties maritime et terrestre)

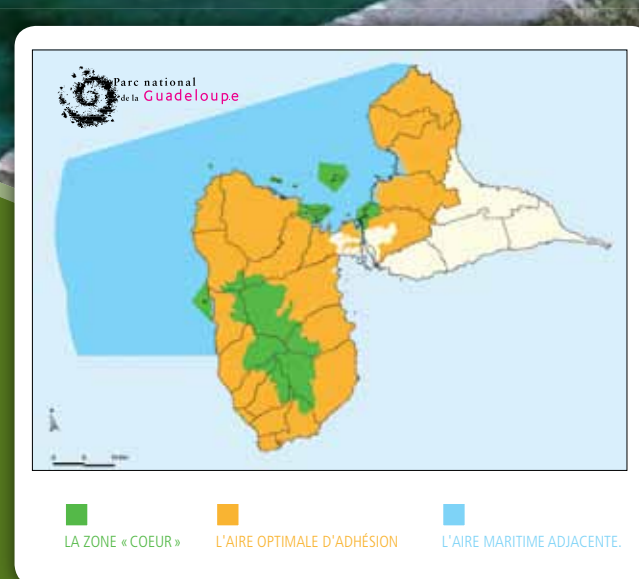
■ L'AIRE OPTIMALE D'ADHÉSION

Couvrant 21 communes

■ L'AIRE MARITIME ADJACENTE

Ces deux dernières zones ne sont soumises à aucune réglementation particulière par le Parc national, mais l'institution peut développer des projets avec les différents partenaires de ces territoires.

Le Parc national de la Guadeloupe c'est aussi un établissement public qui gère l'espace protégé grâce à 79 agents (administratifs, agents d'accueil, garde-moniteurs, communicants, ouvriers...).



Des sites d'accueil

MAISON DE LA FORÊT

Route de la Traversée, Petit-Bourg.
Horaires : du lundi au samedi de 9h à 16h30,
le dimanche de 9h à 13h.
Point d'information. Baignade non surveillée.
Pas de toilettes. Pas de réseau téléphonique.

SIÈGE ADMINISTRATIF DU PARC

Habitation Beausoleil, Montéran, Saint-Claude.
Horaires : lundi, mardi, jeudi et vendredi
de 8h30 à 12h30 et de 14h30 à 17h00.
Le mercredi de 8h30 à 13h00.
Renseignements : **0590 80 86 00**.
Point d'information. Pas de baignade.
Toilettes. Boutique.

ACCUEIL DES CHUTES DU CARBET

L'Habituée, Capesterre Belle-Eau.
Horaires : tous les jours de 8h30 à 16h30.
Point d'information. Possibilité de pique-niquer.
Pas de baignade. Toilettes. Boutique.
Peu de réseau téléphonique.

MAISON DE LA CÔTE SOUS-LE-VENT

Marigot, Vieux-Habitants.
Horaires : tous les jours du lundi au vendredi
de 8h30 à 12h30 et de 13h30 à 16h30.
Renseignements : **0590 94 89 12**.
Point d'information. Pas de baignade. Toilettes. Boutique.

Des espaces de loisirs

ROUTE DE LA TRAVERSÉE

RD 23 - PETIT-BOURG

Cascade aux écrevisses  

Aire de pique-nique de la Cascade aux Ecrevisses : fermée.

Aire de pique-nique de Corossol  

Aire de pique-nique de Bras-David 

Sentier de découverte de la Maison de la Forêt

Exposition permanente à la Maison de la Forêt 

Aire de pique-nique de Petit Bras-David 

PREMIÈRE ET DEUXIÈME CHUTES DU CARBET, L'HABITUÉE

RD4 - CAPESTERRE BELLE-EAU

SAINT-CLAUDE

RD 11

Aire de pique-nique de Beausoleil

Les Bains Jaunes 

La Soufrière

Participer aux activités : Informations pratiques

GRATUITÉ

Les activités proposées sont gratuites, sauf mention contraire.

NOMBRE DE PARTICIPANTS

Dans un souci de qualité, le nombre de personnes est limité pour chaque activité.

RÉSERVATION

Elle est obligatoire. Sauf mention contraire, elle s'effectue directement et exclusivement auprès des agents du Parc national de la Guadeloupe. Afin de permettre à tous de participer, **les activités nécessitant une réservation sont limitées à deux par personne.**

Les réservations pour participer aux activités d'une semaine se font uniquement la semaine précédente.

Afin d'optimiser au mieux le temps de réservation, veuillez vous munir des informations suivantes : nom, prénom, numéro de téléphone, courriel, date de naissance, choix de l'activité principale. Lors de la confirmation, les détails de l'activité vous seront transmis. **Les participants devront confirmer leur présence 48 heures avant chaque activité, par téléphone ou par courriel.**

Numéro de réservation :

0590 80 64 16

Horaires de réservation :

*lundi, mardi et jeudi de 9h à 13h et de 14h à 16h30
mercredi et vendredi : de 9h à 13h*

PARTICIPATION

Une pièce d'identité sera demandée aux participants en début de chaque activité.

ANNULATION

Des activités peuvent être reportées ou annulées en cas de mauvais temps ou de nécessité.

PRÉCAUTIONS

La discipline et la prudence sont de rigueur. Le Parc national de la Guadeloupe décline toute responsabilité en cas d'accident. Pour les randonnées et autres sorties, munissez-vous de bonnes chaussures de marche, d'un imperméable, de nourriture et d'eau. Ne partez pas le ventre vide. N'oubliez pas vos lunettes de soleil, une crème solaire et un chapeau.



Le Programme...



Aire d'accueil des Chutes du Carbet

OUVERT TOUS LES JOURS DE 8H À 16H30
Site gratuit durant le programme de découverte.
RÉSERVATION :
M^{me} Michelle Germain : 0690 59 66 36

SUIVONS LES TRACES DU CARBET

Partez librement sur le site de la première et de la deuxième Chutes du Carbet. Des indices vous guideront tout au long du parcours.
Tous les jours, de 9h à 13h00.
Durée : 1h / Tout public.
Libre sur demande aux agents d'accueil.

MARCHONS VERS L'HISTOIRE DU CARBET

Suivez le guide sur les traces des richesses patrimoniales du Carbet : faune, flore, histoire, légendes...
Lundi, mercredi 14h30 et vendredi 9h.
Durée : 1 à 2h / Tout public.

EN ROUTE VERS LE TRÉSOR !

Par équipe, suivez les traces de la mangouste, répondez aux énigmes, trouvez les indices et identifiez les mots cachés. Le trésor de la mangouste vous attend !
Tous les jours / Durée : 2 à 3h.
Tout public.

PUZZLE GÉANT

Grand puzzle avec un paysage de Guadeloupe.
Mardi 15h et Jeudi 10h.
Durée : 15mn / Enfants à partir de 3 ans accompagnés d'un adulte.
Libre sur demande aux agents d'accueil.

DÉCOUVRE UN PAYSAGE DE GUADELOUPE

A travers le dessin, apprenez à connaître les sites de Guadeloupe.
Jeudi 15h, sam. 8h30, mar. 14h, jeudi 8h30
Durée : 1h / Enfants de 3 à 6 ans accompagnés d'un adulte.
Libre sur demande aux agents d'accueil.

DÉCOUVRE L'ANIMAL DE LA FORÊT

À travers le dessin, apprenez à connaître les animaux de la forêt humide tropicale, leurs caractéristiques et leur milieu naturel.
Lundi 14h, Mercredi 14h, vendredi 14h.
Durée : 1h / Enfants de 3 à 6 ans accompagnés d'un adulte.

LE LOTO DES ANIMAUX

Découvrez de façon ludique les différentes espèces d'animaux du Parc national de Guadeloupe à travers un jeu convivial.
Mardi 9h, jeudi 14h, samedi 10h.
Durée : 1h / Enfants de 6 à 12 ans accompagnés d'un adulte.

KOUS A MABOUYA

Testez votre habileté en permettant à votre mabouya d'atteindre la ligne d'arrivée avant celui des autres participants.
Tous les jours de 13h30 à 16h.
Durée : 5mn / Tout public.
Libre sur demande aux agents d'accueil.

MARÈL EN LARÈL

Redécouvrez le jeu de la marelle à travers la forêt humide et tropicale.
Mardi 8h30, jeudi 14h.
Durée : 1h / Tout public.

JEU DES OISEAUX ENDÉMIQUES DE LA CARAÏBE

Découvrez des espèces d'oiseaux endémiques de la Caraïbe présentes en Guadeloupe, ainsi que leurs cousins à travers le monde. Apprenez à les reconnaître, les nommer et les situer dans leur environnement géographique et naturel.
Mardi 10h et dimanche 14h30. Durée : 1h
Tout public.

Maison de la Forêt

OUVERT TOUS LES JOURS DE 9H À 13H15
ET DE 14H À 16H30

JEU DE PISTE DANS LA FORÊT

Partez librement sur le sentier à la découverte des richesses de la forêt tropicale. Énigmes et indices vous guideront tout au long du parcours.
Tous les jours de 9h30 à 15h30.
Durée : 5 mn / Tout public.
Libre sur demande aux agents d'accueil.

PUZZLE GÉANT

Grand puzzle avec un paysage de Guadeloupe.
Tous les jours de 9h30 à 16h
Durée : 15mn / Enfants à partir de 3 ans accompagnés d'un adulte.
Libre sur demande aux agents d'accueil.

DÉCOUVRE UN PAYSAGE DE GUADELOUPE

À travers le dessin, apprenez à connaître les sites de Guadeloupe.
Tous les jours de 9h30 à 15h30 / Durée : 1h.
Enfants de 3 à 6 ans accomp. d'un adulte.
Libre sur demande aux agents d'accueil.

DÉCOUVRE L'ANIMAL DE LA FORÊT

A travers le dessin, apprenez à connaître les animaux de la forêt humide tropicale, leurs caractéristiques et leur milieu naturel.
Tous les jours de 9h30 à 15h30/ Durée : 1h.
Enfants de 3 à 6 ans, accomp. d'un adulte.
Libre sur demande aux agents d'accueil.

LE LOTO DES ANIMAUX

Découvrez de façon ludique les différentes espèces d'animaux du Parc National de Guadeloupe à travers un jeu convivial.
Tous les jours de 9h30 à 15h30/ Durée : 1h.
Enfants de 6 et 12 ans accomp. d'un adulte.
Libre sur demande aux agents d'accueil.

KOUS A MABOUYA

Testez votre habileté en permettant à votre mabouya d'atteindre la ligne d'arrivée avant celui des autres participants.
Tous les jours de 9h30 à 16h / Durée : 5mn.
Tout public / Libre sur demande aux agents d'accueil.

MARÈL EN LARÈL

Redécouvrez le jeu de la marelle à travers la forêt humide et tropicale.
Tous les jours de 9h30 à 15h30 / Durée : 1h.
Tout public / Libre sur demande aux agents d'accueil.

JEU DES OISEAUX ENDÉMIQUES DE LA CARAÏBE

Découvrez des espèces d'oiseaux endémiques de la Caraïbe présentes en Guadeloupe, ainsi que leurs cousins à travers le monde. Apprenez à les reconnaître, les nommer et les situer dans leur environnement géographique et naturel.
Tous les jours de 9h30 à 15h30.
Durée : 1h / À partir de 12 ans.
Libre sur demande aux agents d'accueil.

Maison du Parc en Côte Sous-le-Vent

OUVERT TOUS LES JOURS DE 8H30 À 12H30
ET DE 13H30 À 16H30

PUZZLE GÉANT

Grand puzzle avec un paysage de Guadeloupe.
Tous les jours de 9h00 à 12h30.
Durée : 15mn / Enfants à partir de 3 ans accompagnés d'un adulte.
Libre sur demande aux agents d'accueil.

DÉCOUVRE UN PAYSAGE DE GUADELOUPE

A travers le dessin, apprenez à connaître les sites de Guadeloupe.
Tous les jours de 9h à 12h30 / Durée : 1h.
Enfants de 3 à 6 ans, accomp. d'un adulte.
Libre sur demande aux agents d'accueil.

LE LOTO DES ANIMAUX

Découvrez de façon ludique les différentes espèces d'animaux du Parc national de Guadeloupe à travers un jeu convivial.
Mar., merc., jeu. et vend. à 9h / Durée : 1h
Enfants de 6 à 12 ans, accomp. d'un adulte.
Réservation au 0590 94 89 12.

KOUS A MABOUYA

Testez votre habileté en permettant à votre mabouya d'atteindre la ligne d'arrivée avant celui des autres participants.
Tous les jours de 9h00 à 12h30.
Durée : 5mn / Tout public.
Libre sur demande aux agents d'accueil.

MARÈL EN LARÈL

Redécouvrez le jeu de la marelle à travers la forêt humide et tropicale.
Tous les jours de 9h00 à 12h30. /Durée : 1h.
Tout public / Libre sur demande aux agents d'accueil.

JEU DES OISEAUX ENDÉMIQUES DE LA CARAÏBE

Découvrez des espèces d'oiseaux endémiques de la Caraïbe présentes en Guadeloupe, ainsi que leurs cousins à travers le monde. Apprenez à les reconnaître, les nommer et les situer dans leur environnement géographique et naturel.
Mardi et jeudi à 10h / Durée : 1h / 12 ans et +
Réservation au 0590 94 89 12.

MOT MYSTÈRE: LE MONDE MARIN

Découvrez de façon ludique différentes espèces d'animaux marins de Guadeloupe.
Tous les jours de 9h00 à 12h30 / Durée : 1h.
Enfants de 6 et 12 ans, accomp. d'un adulte.
Libre sur demande aux agents d'accueil.

QUIZZ « LE COEUR MARIN DU PARC DE GUADELOUPE »

Découvrez de façon ludique le cœur marin du Parc national de Guadeloupe.
Tous les jours de 9h00 à 12h30 / Durée : 1h.
Enfants de 6 à 12 ans, accomp. d'un adulte.
Libre sur demande aux agents d'accueil.



RÉSERVATION OBLIGATOIRE

0590 80 64 16

INFOS UTILES PAGE 6





A l'Office du Tourisme de la de Bouillante

MARDI 17 ET LUNDI 31 JUILLET DE 9H À 13H

A l'Office du Tourisme de la Ville de Petit-Bourg

MARDI 14 AOÛT 9H À 13H

Expositions

A LA DÉCOUVERTE DES FONDS SOUS-MARINS

DU MERCREDI 18 JUILLET AU VENDREDI 10 AOÛT

Exposition de photos sous-marines du photographe et plongeur Philippe Henry. Un vernissage aura lieu le mercredi 18 juillet avec une intervention du conteur K li K, à partir de 18h.

Lieu : Vieux-Habitants, Maison du Parc de la côte Sous-le-Vent

Horaires : du lundi au vendredi de 9h à 12h30, et de 13h30 à 16h30

Public : tout public

LES PAYSAGES DE GUADELOUPE AU 19^{ÈME} SIÈCLE

DU JEUDI 12 AU JEUDI 26 JUILLET

Exposition d'illustrations de Joseph Coussin (greffier à la Cour d'Appel de Basse-Terre) réalisées au début du 19^{ème} siècle. Cette exposition nous a été mise gracieusement à disposition par la commune de Saint-Claude.

Lieu : Saint-Claude, au 1^{er} étage de l'ancienne Mairie

Horaires : du lundi au samedi de 8h à 13h

Public : tout public

PAYSAGES DE GUADELOUPE D'UN SIÈCLE À L'AUTRE

DU MERCREDI 1^{ER} AOÛT AU DIMANCHE 12 AOÛT

Mise en perspective de paysages photographiés à des périodes différentes qui permet de constater leur évolution ou non. Cette exposition a été possible grâce au fond iconographique généreusement mis à disposition par la Ville de Pointe-à-Pitre.

Lieu : Petit-Bourg, à la Maison de la Forêt sur la route de la Traversée (RD 23)

Horaires : du lundi au samedi de 9h à 16h, le dimanche de 9h à 12h30

Public : tout public

Les unités paysagères



RÉSERVATION OBLIGATOIRE

0590 80 64 16

INFOS PRATIQUES P. 6

JUILLET

7 SAM	Randonnée nocturne sur le littoral de la Grande Pointe, façonné par le vent et les Hommes. <i>Terrasses du Sud</i> . P.17
8 DIM	Zoom sur l'Anse à la Barque: kayak, randonnée subaquatique, visite «paysage», présentation «archéologie», atelier indigo. <i>Grandes Vallées de Vieux-Habitants</i> . P.14 P.15 Sortie à la découverte des oiseaux terrestres et de zones humides. <i>Territoire cannier du NBT</i> . P.19
9 LUN	Randonnée Chutes de Moreau. <i>Vallons forestiers de Goyave</i> . P.18 Randonnée Soufrière: volcanisme, forêt d'altitude, panorama... <i>Plan incliné de la Basse-Terre</i> . P.15 Randonnée Deville-Maisoncelle: forêt sèche. <i>Plateaux de Sainte-Marguerite</i> . P.21
10 MAR	«Viard Ancr'Age...», lecture de paysage du site de Viard entre histoire, culture et symboliques. <i>Vallons urbanisés de la confluence</i> . P.19
11 MER	Randonnée en kayak. <i>Monts Caraïbes</i> . P.17
12 JEU	Randonnée et conte. <i>Grands Fonds</i> . P.22 Randonnée au Saut des 3 cornes: forêt hygrophile, douches sulfureuses et chaudes. <i>Territoire cannier du NBT</i> . P.19 Randonnée à la Mamelle de Pigeon: paysages, géomorphologie et occupation humaine. <i>Reliefs boisés de la côte Caraïbe</i> . P.14
13 VEN	Randonnée à la Pointe à Bacchus: mangrove, forêt marécageuse, jardins créoles, Petit Cul-de-Sac Marin. <i>Vallons urbanisés de la confluence</i> . P.18 Randonnée au Saut du Matouba: histoire, agriculture, forêt humide, rivière. <i>Plan incliné de la Basse-Terre</i> . P.15
14 SAM	Randonnée en kayak. <i>Monts Caraïbes</i> . P.17
15 DIM	Sortie «Tortues»: patrouille de nuit et suivi de ponte. <i>Plateaux de Sainte-Marguerite</i> . P.21 Balade en charrette: paysages canniers. <i>Plaine de Gripon</i> . P.22 Balade photo «Lumières et paysage» sur le littoral Trois-Rivières. <i>Terrasses du Sud</i> . P.18
16 LUN	Atelier peinture pour enfants autour des paysages. <i>Plan incliné de la Basse-Terre</i> . P.16 Randonnée équestre (initiation) <i>Reliefs boisés de la côte Caraïbe</i> . P.14 Randonnée culturelle «Pawòl Latè»: paysages de volcans à travers le conte et des extraits littéraires. <i>Plan incliné de la Basse-Terre</i> . P.16
17 MAR	Sensibilisation au monde marin et à sa biodiversité. <i>Reliefs boisés de la côte Caraïbe</i> . P.14 Randonnée et atelier de créativité sur les paysages par le chant, la parole et la musique. <i>Grands Fonds</i> . P.22
18 MER	Randonnée en VTT de Vieux-Fort à Baillif et animation ka à l'arrivée. <i>Monts Caraïbes et Plan incliné de la Basse-Terre</i> . P.16 Balade «Paysage urbain, les places publiques à Basse-Terre». <i>Plan incliné de la Basse-Terre</i> . P.16 Randonnée en kayak. <i>Monts Caraïbes</i> . P.17 Conte de la mer. <i>Grandes Vallées de Vieux-Habitants</i> . P.15
19 JEU	Randonnée sur la trace de Beautiran: histoire cannière, mangrove... <i>Plateaux de Sainte-Marguerite</i> . P.21 Randonnée autour du Grand Etang: zone humide dans un écrivain forestier. <i>Plan incliné de la Capesterre</i> . P.18
20 VEN	Randonnée nocturne et observation d'un paysage céleste. <i>Reliefs boisés de la côte Caraïbe</i> . P.14 Randonnée sur le littoral de Machette: falaises, plages, savane, forêt sèche. <i>Reliefs boisés de la côte Caraïbe</i> . P.14

21 SAM	Randonnée à la découverte du Houelmont. <i>Monts Caraïbes</i> . P.17 Balade à la découverte du bourg d'Anse-Bertrand: patrimoine historique et culturel. <i>Plateaux de l'Anse-Bertrand</i> . P.20 Balade photo «Lumières et paysage» à Mon Repos. <i>Grandes Vallées de Vieux-Habitants</i> . P.15
22 DIM	Atelier peinture sur t-shirt au bord de la rivière. <i>Vallons urbanisés de la confluence</i> . P.19 Randonnée en VTT des mers: mangrove, lagon... <i>Grand Cul-de-Sac Marin</i> . P.20 Balade «Paysage urbain, les jardins privés à Basse-Terre» à Mon Repos. <i>Plan incliné de la Basse-Terre</i> . P.16
23 LUN	Atelier poterie sur les paysages en bas-relief. <i>Plan incliné de la Basse-Terre</i> . P.16 Randonnée dans le marais de Port-Louis: paysages, géomorphologie et occupation humaine. <i>Plateaux de Sainte-Marguerite</i> . P.21
24 MAR	Randonnée et conte. <i>Grands Fonds</i> . P.22
25 MER	Balade «Saisonnalité des paysages». <i>Monts Caraïbes</i> . P.17 Randonnée en kayak. <i>Monts Caraïbes</i> . P.17
26 JEU	Sortie à la découverte des oiseaux de mer, de prairie, de bois secs et humides. <i>Territoire cannier du NBT</i> . P.19 Randonnée subaquatique (palme, masque, tuba) à la découverte de la réserve naturelle de Fajou. <i>Grand Cul-de-Sac Marin</i> . P.20
27 VEN	Randonnée «Sur la trace des Anciens» dans les hauteurs de Pointe-Noire. <i>Reliefs boisés de la côte Caraïbe</i> . P.14 Découverte des fonds sous-marins en bateau à fond de verre. <i>Grand Cul-de-Sac Marin</i> . P.20
28 SAM	Atelier peinture pour adulte autour des paysages. <i>Plan incliné de la Basse-Terre</i> . P.16 Randonnée en kayak. <i>Monts Caraïbes</i> . P.17 Atelier peinture sur t-shirt. <i>Plan incliné de la B-T</i> . P.16 Balade à la découverte de Saint-Claude, ses histoires, son architecture... <i>Plan incliné de la Basse-Terre</i> . P.16
29 DIM	Randonnée dans la forêt de Marole. <i>Territoire cannier du NBT</i> . P.19 À la découverte des hauteurs de Village à Bouillante et de ses délices. <i>Reliefs boisés de la côte Caraïbe</i> . P.14 Balade photo «Lumières et paysage» en ville. <i>Plan incliné de la Basse-Terre</i> . P.16
30 LUN	Randonnée dans la forêt de Tambour: forêts mésophile et hygrophile, anciens campement de nègres marrons. <i>Vallons urbanisés de la confluence</i> . P.19
31 MAR	Randonnée en Nord Grande-Terre: plage, campagne, forêt sèche, canne, usine sucrière. <i>Plateaux de l'Anse-Bertrand</i> . P.20 Sensibilisation au monde marin et à sa biodiversité. <i>Reliefs boisés de la côte Caraïbe</i> . P.14

AOÛT

2 JEU	Atelier fabrication de maquette «la case créole et son environnement». <i>Plan incliné de la Basse-Terre</i> . P.17 Sortie «Tortues»: patrouille de nuit et suivi de ponte. <i>Terrasses du Sud</i> . P.17
3 VEN	Randonnée nocturne à la découverte de Vieux-Fort. <i>Monts Caraïbes</i> . P.17
4 SAM	Randonnée en kayak. <i>Monts Caraïbes</i> . P.17 Balade à la découverte de la pointe de la Vigie. <i>Plateaux de l'Anse-Bertrand</i> . P.21 «La charrette un élément du paysage cannier d'aujourd'hui»: balade, animation, démonstration et collation. <i>Territoire cannier du NBT</i> . P.20 Balade photo «Lumières et paysage» à Beautiran. <i>Plateaux de Sainte-Marguerite</i> . P.22 Veillée Culturelle. <i>Vallons forestiers de Goyave</i> . P.18
5 DIM	Atelier land'art: «empreintes dans le paysage». <i>Plateaux de Sainte-Marguerite</i> . P.22 Rallye d'orientation pédestre par équipe à travers la campagne canaliennne. <i>Plateaux de Sainte-Marguerite</i> . P.21 Randonnées à Merlande: paysages canniers. <i>Territoire cannier du NBT</i> . P.20
6 LUN	Sortie à la découverte des oiseaux de mer, de prairie, de bois secs et humides. <i>Territoire cannier du NBT</i> . P.19 Randonnée en kayak à la découverte du lagon. <i>Grand Cul-de-Sac Marin</i> . P.20 Randonnée d'Anse-Bertrand à Port-Louis: rôle de la barrière de corail, de la mangrove et des savanes. <i>Plateaux de l'Anse-Bertrand</i> . P.21
7 MAR	Randonnée subaquatique sur la barrière de corail pour les enfants. <i>Grand Cul-de-Sac Marin</i> . P.20 Sortie «Tortues»: patrouille de nuit et suivi de ponte. <i>Terrasses du Sud</i> . P.17
8 MER	Randonnée en kayak. <i>Monts Caraïbes</i> . P.17 Randonnée et atelier de créativité sur les paysages par le chant, la parole et la musique. <i>Grands Fonds</i> . P.22 Atelier peinture sur t-shirt au Carbet. <i>Plan incliné de la Capesterre</i> . P.18
9 JEU	Randonnée à la découverte du Canal Le Pelletier. <i>Plan incliné de la Basse-Terre</i> . P.16 Randonnée culturelle «Pawòl Lanmè»: la mer à travers le conte et des extraits littéraires. <i>Plateaux de l'Anse-Bertrand</i> . P.21
10 VEN	Randonnée dans la vallée de Grande-Rivière: agriculture de montagne, rivière, forêt, cascade de la ravine Paradis. <i>Grandes Vallées de Vieux-Habitants</i> . P.15 Flânerie historique dans la vallée de Grande-Rivière. <i>Grandes Vallées de Vieux-Habitants</i> . P.15 Atelier peinture sur t-shirt en bord de mer. <i>Vallons forestiers de Goyave</i> . P.18
11 SAM	Randonnée dans la forêt de Poyen: forêt de mahogany, mares, moulin. <i>Plateaux de Sainte-Marguerite</i> . P.22 Randonnée subaquatique (palme, masque, tuba) à la découverte de la barrière de corail. <i>Grand Cul-de-Sac Marin</i> . P.20 Atelier land'art: «Tagueurs de nature». <i>Vallons urbanisés de la confluence</i> . P.19
12 DIM	Randonnée de jour sur le littoral de la Grande Pointe, une rencontre avec l'histoire (roches gravées, batteries napoléoniennes, habitation sucrière). <i>Terrasses du Sud</i> . P.18 Atelier land'art: «Tapis-jardin». <i>Plan incliné de la Basse-Terre</i> . P.17 Balade photo «Lumières et paysage» à Belle Plaine entre prairie et mangrove. <i>Plaine des Abymes</i> . P.22

Programme par unité paysagère

Ce programme a été établi d'après les informations de nos prestataires et ne prétend pas être exhaustif.

Accessible aux enfants à mobilité réduite
Accessible aux personnes à mobilité réduite



Les reliefs boisés de la Côte Caraïbe

Activités VERT NATURE

NATURE EXPÉRIENCE RANDONNÉE À LA MAMELLE DE PIGEON : paysages, géomorphologie et occupation humaine.

Jeudi 12 juillet - 8h00 / Durée: 2h30.
Public: à partir de 8 ans.
Accompagnateur: Gerson Brudey.

RANCH DES 2 ILETS RANDONNÉE ÉQUESTRE (INITIATION). « Un autre point de vue, une autre allure... »

Lundi 16 juillet - 9h00 / Durée: 3h.
Public: à partir de 10 ans et enfants à mobilité réduite. Se munir de chaussures fermées et d'un pantalon adéquat.
Accompagnateur: M. et Mme Niçoise.

TI GLIGLI RANDONNÉE SUR LE LITTORAL DE MACHETTE : entre falaises, plages, savane et forêt sèche.

Vendredi 20 juillet - 8h30 / Durée: 3h00.
Public: à partir de 8 ans accompagnés de porteurs de joëlette.
Accompagnateur: Martine Vilagines.

BWA LANSAN RANDONNÉE NOCTURNE ET OBSERVATION D'UN PAYSAGE CÉLESTE avec l'Archipel des Sciences.

Vendredi 20 juillet - 17h / Durée: 4h.
Public: à partir de 10 ans.
Se munir d'une lampe torche.
Accompagnateur: équipe de Bwa Lansan.

RANDO GWADLOUP RANDONNÉE «SUR LA TRACE DES ANCIENS» dans les hauteurs de Pointe-Noire. Autrefois, les gens des campagnes en Côte-Sous-le-Vent étaient très liés à la forêt, «Léwo». Cette randonnée pédestre entre Morne à Louis et Acomat remonte dans le temps, celui des habituées et de la coupe du bois.

Vendredi 27 juillet - 7h30 / Durée: 6h.
Public: très bon marcheur.
Accompagnateur: équipe de Rando Gwadeloup.



Activités BLEU NATURE

BASE NAUTIQUE DE BOUILLANTE ZOOM SUR L'ANSE À LA BARQUE: Randonnée en kayak à la découverte du littoral sud bouillantais, du Bourg à l'Anse à la Barque.

Dimanche 08 juillet - 8h30 et 13h30.
Durée: 1/2 j.
Public: à partir 9 ans sachant nager.
Accompagnateur: Idir Sahigis.

ÉCOLE DE LA MER SENSIBILISATION AU MONDE MARIN ET À SA BIODIVERSITÉ.

Mardis 17 & 31 juillet - 9h30 / Durée: 2h30.
Public: enfants de 8 à 12 ans sachant nager.
Accompagnateur: équipe École de la Mer.

Activités CULTURE

ASSOCIATION MEN AN NOU À LA DÉCOUVERTE DES HAUTEURS DE VILLAGE À BOUILLANTE ET DE SES DÉLICES : forêt, jardins créoles, dégustations...

Dimanche 29 juillet - 5h30 / Durée: 3h.
Public: à partir de 12 ans.
Accompagnateur: association « Men en nou ».

Les grandes vallées de Vieux-Habitants

Activités VERT NATURE

CONSERVATOIRE BOTANIQUE DES ÎLES DE GUADELOUPE ZOOM SUR L'ANSE À LA BARQUE: Intérêt paysager et botanique par une visite commentée.

Dimanche 08 juillet - 10h00 / Durée: 2h.
Tout public. / Accomp.: Jean-Marie Flower.



VERT INTENSE RANDONNÉE DANS LA VALLÉE DE GRANDE-RIVIÈRE : agriculture de montagne, rivière, forêt, cascade de la ravine Paradis.

Vendredi 10 août - 9h00 / Durée: 3h30.
Public: niveau moyen à partir de 6 ans.
Accompagnateur: équipe Vert Intense.

Activités BLEU NATURE

HABISS PLONGÉE ZOOM SUR L'ANSE À LA BARQUE: Balade subaquatique en palme, masque et tuba sur la pointe Dibouque.

Dimanche 08 juillet - 9h, 11h, 14h et 16h.
Durée: 1h30. / Tout public sachant nager.
Matériel fourni. Accomp.: Frédéric Perrier.

Activités CULTURE

MAISON DE L'INDIGO ZOOM SUR L'ANSE À LA BARQUE: Atelier à la découverte de l'indigo. Plante tinctoriale, l'indigo a été l'une des premières cultures de la Côte Sous-le-Vent où les seuls vestiges d'indigoterie connus sont à l'Anse à la Barque.

Dimanche 08 juillet - 14 h / Durée: 3h.
Public: 8 ans et +.
Accomp.: équipe de la Maison de l'Indigo.

ASSOCIATION PRÉPASUB ZOOM SUR L'ANSE À LA BARQUE: Résultat des fouilles archéologiques sous-marines.

Dimanche 08 juillet - 9h00 / Durée: 1h.
Réservation: libre.

K LI K CONTE DE LA MER en vernissage de l'exposition «A la découverte des fonds marins»

Mercredi 18 juillet - 18h / Durée: 45mn.
Tout public. Accomp.: conteur K Li K.



CHRISTIAN GÉBER BALADE PHOTO «LUMIÈRES ET PAYSAGE» à Mon Repos.

Il s'agira d'aborder le thème du paysage qui a tant inspiré peintres et photographes.

Samedi 21 juillet - 13h / Durée: l'après midi.
Public: 16 ans et + / Se munir d'un appareil photo (numérique de préférence), le trépied est bienvenu.

VERTE VALLÉE FLÂNERIE HISTORIQUE DANS LA VALLÉE DE GRANDE-RIVIÈRE.

Avec le passionné d'Histoire, M. Emile Enoff.
Vendredi 10 août - 15h / Durée: l'après midi.
Tout public (terrain pentu). Accomp.: équipe de Verte Vallée et Emile Enoff.

Le plan incliné de la Basse-Terre

Activités VERT NATURE

VERT INTENSE RANDONNÉE SOUFRIFIÈRE: volcanisme, forêt d'altitude, panorama...

Lundi 09 juillet - 8h30 / Durée: 5h.
Public: moyennement difficile 8 ans et +.
Accompagnateur: Teddy.

VERT INTENSE RANDONNÉE AU SAUT DU MATOUBA: histoire, agriculture, forêt humide, rivière. C'est l'occasion de se rappeler l'histoire mais aussi de découvrir des paysages agricoles (plantations de bananes, jardins créoles) ainsi que la forêt humide.

Vendredi 13 juillet - 9h00 / Durée: 3h30.
Public: marcheur occasionnel 7 ans et +.
Accompagnateur: équipe de Vert Intense.

NATURE EXPÉRIENCE RANDONNÉE ENTRE COUCHANT ET CLAIR DE LUNE À LA SOUFRIFIÈRE. Le Sud Basse-Terre est vu de la Soufrière, du couchant au lever de lune.

Mercredi 1er août - 16h30 / Durée: 6h30.
Public: 14 ans et + / Accomp.: Gerson Brudey.

i

RÉSERVATION OBLIGATOIRE

0590 80 64 16

INFOS PRATIQUES P. 6

Programme par unité paysagère

Ce programme a été établi d'après les informations de nos prestataires et ne prétend pas être exhaustif.

Accessible aux personnes à mobilité réduite 

VERT INTENSE RANDONNÉE À LA DÉCOUVERTE DU CANAL LE PELLETIER. qui a été édifié pour irriguer les anciennes habitations sucrières de Saint-Claude.

Jeudi 09 août - 9h00 / Durée: 2h30.


Public: Facile, 6 ans et +.

Accompagnateur: équipe de Vert Intense.

Activités CULTURE

JACK'ART ATELIER POTERIE sur les paysages en bas-relief.

Lundi 23 juillet - 8h30 / Durée: 3h.

Tout public 

Accompagnateur: Jacques Urie.

JOSÉLITA GAYROSO ATELIER PEINTURE POUR ENFANTS AUTOUR DES PAYSAGES.

Lundi 16 juillet - 9h00 / Durée: 3h.

Public: enfants de 7 à 15 ans.

LIZIN A KONT RANDONNÉE CULTURELLE «PAWŒLATÉ». Naissance de la Guadeloupe et paysages de volcans à travers un conte et des extraits littéraires. Bokantaj a pawŒl : emmenez-vous textes!

Lundi 16 juillet - 8h30 / Durée: 3h30.

Tout public, 7 ans et +.

Accompagnateur: Raphaël Annerose 'Fayo'.

BWA LANSAN RANDONNÉE EN VTT DE VIEUX-FORT À BAILLIF ET ANIMATION KA avec Bébé Rospart.

Mercredi 18 juillet - 13h30 / Durée: 4h.

Public: à partir de 12ans sachant faire du vélo.

Accompagnateur: équipe de Bwa Lansan.

MAISON DU PATRIMOINE DE LA VILLE DE BASSE-TERRE BALADE «PAYSAGE URBAIN, LES PLACES PUBLIQUES À BASSE-TERRE».

Mercredi 18 juillet - 9h / Durée: 2h.

Tout public / Accompagnateur: équipe de la

Maison du Patrimoine.

MAISON DU PATRIMOINE DE LA VILLE DE BASSE-TERRE BALADE «PAYSAGE URBAIN, LES JARDINS PRIVÉS À BASSE-TERRE» À MON REPOS.

Dimanche 22 juillet - 9h / Durée: 2h.

Tout public / Accompagnateur: équipe de la

Maison du Patrimoine.

JOSÉLITA GAYROSO ATELIER PEINTURE POUR ADULTE AUTOUR DES PAYSAGES.

Samedi 28 juillet - 9h / Durée: 3h.

Public: à partir de 16 ans.

Accompagnateur: Guayroso Joselita.

BWA LANSAN BALADE À LA DÉCOUVERTE DE SAINT-CLAUDE, SES HISTOIRES, SON ARCHITECTURE...

Samedi 28 juillet - 14h / Durée: 3h.

Tout public / Accomp. : équipe de Bwa Lansan.

MARIUS SHIRT ATELIER PEINTURE SUR T-SHIRT. Les participants pourront peindre des éléments du paysage sur leur t-shirt (vente de t-shirt vierge sur place, à 5€).

Samedi 28 juillet - 14h, 15h et 16h.

Durée: 1h30 / Public: 10 ans et +.

Accompagnateur: Marius Numa.

CHRISTIAN GÉBER BALADE PHOTO «LUMIÈRES ET PAYSAGE» en ville. Il s'agira d'aborder le thème du paysage qui a tant inspiré peintres et photographes.

Dimanche 29 juillet - 13h00

Durée: l'après-midi / Public: 16 ans et +.

Se munir d'un appareil photo (numérique de préférence), le trépied est bienvenu.


MAISON DU PATRIMOINE DE LA VILLE DE BASSE-TERRE BALADE «PAYSAGE URBAIN, LA RIVIÈRE AUX HERBES DE BASSE-TERRE». Aménagements, usages et abords de la rivière de part et d'autre est construite la ville.

Mercredi 1^{er} août - 9h00 / Durée: 2h.

Tout public / Accomp. : équipe de la Maison du Patrimoine

JACK'ART ATELIER FABRICATION DE MAQUETTE «LA CASE CRÉOLE ET SON ENVIRONNEMENT».

Jeudi 02 août - 8h30 / Durée: 3h.

Public: Tout public 

Accompagnateur: Jacques Urie.

GUY GABON ATELIER LAND'ART «TAPIS-JARDIN». Réalisation d'un tapis végétal monumental à partir des éléments naturels trouvés sur le site.

Dimanche 12 août - 9h00 / Durée: 3h.

Public: à partir de 16 ans.

Accompagnateur: Guy Gabon.

Les Monts Caraïbes

Activités VERT NATURE

ITINÉRAIRE TROPICAL RANDONNÉE À LA DÉCOUVERTE DU HOUELMONT: panorama sur les Monts Caraïbes et de traversée de forêts xérophile et mésophile.

Samedi 21 juillet - 8h30 / Durée: 3h30.

Public: bon marcheur.

Accompagnateur: Henri Marie.

CONSERVATOIRE BOTANIQUE DES ILES DE GUADELOUPE BALADE SAISONNALITÉ DES PAYSAGES. Quelques clefs pour comprendre l'évolution des paysages au gré des saisons.

Mercredi 25 juillet - 9h / Durée: 2h.

Tout public / Accomp.: Jean-Marie Flower.

Activités BLEU NATURE


ASS. BALADE CANOË KAYAK GUADELOUPE RANDONNÉE EN KAYAK. Les paysages des Monts Caraïbes vus de la mer, en canoë kayak, entre Gourbeyre et Vieux-Fort.

Merc. 11 juill. / Sam. 14 juill. / Merc. 18 juill.

/ Merc. 25 juill. / Sam. 28 juill. / Merc. 1^{er} août

Sam 04 août / Merc. 08 août

9h et 10h30 / Durée: 1h. Tout public.

Accompagnateur: M. Figaro. 

OFFICE DE TOURISME INTERCOMMUNAL DU SUD BASSE-TERRE INITIATION DÉCOUVERTE DU CANOË KAYAK, ENTRE GOURBEYRE ET VIEUX-FORT.

Tous les jours 9h et 10h30 / Durée: 30 mn ou 1h00 / Tout public / Tarif: 10€ l'h. - 5€ la 1/2h. / Réservez obligatoirement.


Rens. et inscr. à l'OTISBT, 0590 86 05 81 - 0690 47 52 04 otisbt@hotmail.fr

Accompagnateur : A.B.C.K.G.

Activités CULTURE

BWA LANSAN RANDONNÉE NOCTURNE À LA DÉCOUVERTE DE VIEUX-FORT.

Vendredi 03 août - 17h30 / Durée: 2h30

Tout public. 

Accompagnateur: équipe de Bwa Lansan.

Les terrasses du Sud

Activités VERT NATURE

BWA LANSAN RANDONNÉE NOCTURNE SUR LE LITTORAL DE LA GRANDE POINTE, FAÇONNÉ PAR LE VENT ET LES HOMMES.

Samedi 07 juillet - 17h30 / Durée: 3h.

Tout public / Transfert en bus.

Accompagnateur: équipe de Bwa Lansan.

KAP NATIRÈL SORTIE «TORTUES».

Patrouille de nuit permettant de faire un suivi de pontes des tortues.

Jeudi 2 et mardi 7 août - 19h30 / Durée: 4h.

Public: 8 ans et + / Accomp.: Kap Natirèl.

RÉSERVATION OBLIGATOIRE

0590 80 64 16

INFOS PRATIQUES P.6

i



Programme par unité paysagère

Ce programme a été établi d'après les informations de nos prestataires et ne prétend pas être exhaustif.

Accessible aux personnes à mobilité réduite 

VERT INTENSE RANDONNÉE DE JOUR SUR LE LITTORAL DE LA GRANDE POINTE.

Une rencontre avec l'histoire (roches gravées, batteries napoléoniennes, habitation sucrière).

Dimanche 12 août - 9h00 / Durée: 3h30.
Public: Facile, 7 ans et +.

Accompagnateur: équipe de Vert Intense.

Activités CULTURE

CHRISTIAN GÉBER

BALADE PHOTO «LUMIÈRES ET PAYSAGE» sur le littoral Trois-Rivières. Il s'agira d'aborder le thème du paysage qui a tant inspiré peintres et photographes.

Dimanche 15 juillet - 13h.

Durée: l'après-midi / Public: 16 ans et +.
Se munir d'un appareil photo (numérique de préférence), le trépied est bienvenu.

Le plan incliné de la Capesterre

Activités VERT NATURE

**NATURE EXPÉRIENCE
RANDONNÉE AUTOUR DU GRAND
ETANG:** zone humide dans un écrin forestier.

Jeudi 19 juillet - 07h / Durée: 3h.
Public: 9 ans et +.
Accompagnateur: Gerson Brudey.

Activités CULTURE

**MARIUS SHIRT
ATELIER PEINTURE SUR T-SHIRT** au carbet. Les participants pourront peindre des éléments du paysage sur leur t-shirt (vente de t-shirt vierge sur place, à 5€).

Mercredi 08 août - 09h, 10h et 11h.
Durée: 1h30 / Public: 10 ans et +.
Accompagnateur: Marius Numa.

Les vallons forestiers de Goyave


Activités VERT NATURE

**RANDO GWADLOUP
Randonnée Chutes de Moreau:** dans un milieu forestier avec 5 traversés de rivières.

Lundi 09 juillet - 07h30 / Durée: 4h30.
Public: Bon marcheur. Accompagnateur: l'équipe de Rando Gwadeloup.

Activités CULTURE

**RANDO GWADLOUP
VEILLÉE CULTURELLE «Dèyè mòn»**
Contes, timtim, devinettes et jeux.

Samedi 04 août - 15h / Durée: 2H30
Tout public  / Accompagnateur: l'équipe de Rando Gwadeloup.

**MARIUS SHIRT
ATELIER PEINTURE SUR T-SHIRT en
bord de mer.**

Les participants pourront peindre des éléments du paysage sur leur t-shirt (vente de t-shirt vierge sur place, à 5€).

Vendredi 10 août - 15h, 16h et 17h.
Durée: 1h30 / Public: 10 ans et +.
Accompagnateur: Marius Numa.

Les vallons urbanisés de la confluence

Activités VERT NATURE

**BUDOKAN
RANDONNÉE À LA POINTE À
BACCHUS:** mangrove, forêt marécageuse, jardins créoles, Petit Cul-de-Sac Marin.

Vendredi 13 juillet - 8h00 / Durée: 2h30.
Tout public / Accomp.: Stéphane Guidevaux.

BUDOKAN RANDONNÉE DANS LA FORÊT DE TAMBOUR.

Elle traverse des forêts mésophile et hygrophile, anciens repaires de nègres marrons, mais également une forêt de mahogany.

Lundi 30 juillet - 7h30 / Durée: 3h.
Tout public / Accomp.: Stéphane Guidevaux.

Activités CULTURE

**OFFICE DE TOURISME DE PETIT-BOURG
«VIARD ANCR'AGE...»** Lecture de paysage du site de Viard entre histoire, culture et symboliques. Retour à « l'onde de vie » pour s'ancrer dans un patrimoine naturel, où la Mer, la Terre et le Ciel ne font qu'un. Unité historique culturelle où le symbole et l'onirique nous parlent...

Mercredi 10 juillet - 8h30 / Durée: 2h.
Tout public / Accomp.: Brigitte Salbert.

**MARIUS SHIRT
ATELIER PEINTURE SUR T-SHIRT au
bord de la rivière.**

Les participants pourront peindre des éléments du paysage sur leur t-shirt (vente de t-shirt vierge sur place, à 5€).

Dimanche 22 juillet - 09h, 10h et 11h.
Durée: 1h30 / Public: 10 ans et +.
Accompagnateur: Marius Numa.

**GUY GABON
ATELIER LAND'ART «TAGUEURS DE
NATURE».** Écritures végétales dans le paysage à partir de textes courts produits préalablement avec le slameur Iman.

Samedi 11 août - 9h00 / Durée: 3h.
Public: adolescents à partir de 14 ans.
Accompagnateur: Guy Gabon.

Le territoire cannier du Nord Basse-Terre

Activités VERT NATURE

**AMAZONA
SORTIE À LA DÉCOUVERTE DES
OISEAUX TERRESTRES ET DE ZONES
HUMIDES.**

Dim. 8 juillet et merc. 1er Août - 7h45.
Durée: 4h00 / Public: tout public, enfants accompagnés des parents. Pas d'animaux.
Accompagnateur: Jacky Froidefond.

**COMITÉ GUADELOUPÉEN
DE RANDONNÉE PÉDESTRE
RANDONNÉE AU SAUT DES 3 CORNES:** forêt hygrophile, douches sulfureuses et chaudes.

Jeudi 12 juillet - 7h30 / Durée: 3h30.
Public: bon marcheur (dénivelé et sentier glissant). / Accomp.: Stéphane Guidevaux.

**AMAZONA
SORTIE À LA DÉCOUVERTE DES
OISEAUX DE MER, DE PRAIRIE, DE
BOIS SECS ET HUMIDES.**

Jeudi 26 juillet et lundi 06 août - 7h45.
Durée: 4h00 / Public: tout public, enfants accompagnés des parents. Pas d'animaux.
Accompagnateur: Jacky Froidefond.

**JACKY ACTION SPORT
RANDONNÉE DANS LA FORÊT DE
MAROLE,** dans les hauteurs de Sainte-Rose, où l'on peut découvrir des paysages forestiers exploités (mahogany, vanille), agricoles ainsi que le Grand Cul-de-Sac Marin.

Dimanche 29 juillet - 7h30. / Durée: 3h.
Tout public / Accomp.: Stéphane Guidevaux.

RÉSERVATION OBLIGATOIRE

i

0590 80 64 16

INFOS PRATIQUES P. 6



Programme par unité paysagère


Ce programme a été établi d'après les informations de nos prestataires et ne prétend pas être exhaustif.

Accessible aux personnes à mobilité réduite 

**RANDO GWADLOUP
RANDONNÉE AU CLAIR DE LUNE SUR
LA TRACE DE SOLITUDE.** À Sainte-Rose,
à travers les champs de canne et avec un
panorama inenlaid sur le Grand Cul-de-
Sac Marin.

Mercredi 1er août - 17h.
Durée: 3h30 / Public: bon marcheur.
Accomp.: équipe de Rando Gwadeloup.

**TI GLIGLI
RANDONNÉES À MERLANDE : PAY-
SAGES CANNIERS.**

Dimanche 05 août - 8h30 / Durée: 3h.
Public: à partir de 8 ans.  accompagnés
de porteurs de joëlettes.
Accompagnateur: Martine Vilagines.

Activités CULTURE

ASSOCIATION DE PROMOTION DU
TOURISME RURAL

**« LA CHARRETTE UN ÉLÉMENT DU
PAYSAGE CANNIER D'AUTREFOIS. »**
Balade, animation, démonstration et collation.
Possibilité de restauration: 0590 25 79 70.

Samedi 04 août - 9h30.
Durée: 2h30 / Tout public.
Accomp.: Mr. Gougougnan-Zadigue.

Le Grand Cul-de-Sac Marin

Activités BLEU NATURE

**BÈL MANGROV'
RANDONNÉE EN VTT DES MERS.**
Découverte du Grand Cul-de-Sac Marin, de
sa faune et de sa flore.

Dimanche 22 juillet - 13h15 / Durée: 5h.
Public: à partir de 10 ans.
1 enfant pour 2 adultes qui pédalent.
Accompagnateur: équipe de Bel Mangrov.

**EDEN PLONGÉE
RANDONNÉE SUBAQUATIQUE** à la
découverte de la réserve naturelle de Fajou.
Balade en palme, masque, tuba permettant
de découvrir l'environnement sous-marin
proche de la surface.

Jeudi 26 juillet - 9h / Durée: 2h30.
Tout public sachant nager.
Accompagnateur: équipe d'Eden plongée.



**CLARISMA TOUR
DÉCOUVERTE DES FONDS SOUS-MA-
RINS EN BATEAU À FOND DE VERRE.**

Dimanche 27 juillet - 9h.
Durée: 1/2 journée / Tout public.
Accompagnateur: Rony Mittel.

**NATURE EXPÉRIENCE
RANDONNÉE EN KAYAK À
LA DÉCOUVERTE DU LAGON.**

En partant du Canal des Rotours et en
passant par le Banc Rousseau, l'îlet Macou
et la plage de Babin.

Lundi 06 août - 9h / Durée: 5h.
Public: tout public, 12 ans et +
Accompagnateur: Gerson Brudey.

**ÉCOLE DE LA MER
RANDONNÉE SUBAQUATIQUE SUR LA
BARRIÈRE DE CORAIL** pour les enfants.

Samedi 07 août - 8h30 / Durée: 4h.
Public: enfants de 8 à 12 ans.
Accompagnateur: équipe de l'École de la Mer.

**EDEN PLONGÉE
RANDONNÉE SUBAQUATIQUE** à la
découverte de la réserve naturelle de Fajou.
Balade en palme, masque, tuba permettant
de découvrir l'environnement sous-marin
proche de la surface à la découverte de la
barrière de corail.

Samedi 11 août - 9h / Durée: 2h30.
Tout public sachant nager.
Accompagnateur: équipe d'Eden Plongée.

Les plateaux de l'Anse-Bertrand

Activités VERT NATURE

**JACKY ACTION SPORT
RANDONNÉE EN NORD GRANDE-
TERRE : PLAGE, CAMPAGNE, FORÊT
SÈCHE, CANNE, USINE SUCRIÈRE**
à la découverte du littoral du Nord Grande-
Terre, la campagne ansoise, la forêt sèche,
les champs de canne ainsi qu'une ancienne
usine sucrière.

Mardi 31 juillet - 8h / Durée: 2h30.
Tout public / Accomp.: Stéphane Guidevaux.



**COMITÉ GUADELOUPÉEN
DE RANDONNÉE PÉDESTRE
RANDONNÉE D'ANSE-BERTRAND À
PORT-LOUIS.** Le rôle de la barrière de
corail, de la mangrove et des savanes.
Lundi 06 août - 7h30 / Durée: 3h.
Tout public / Accomp.: Stéphane Guidevaux.

Activités CULTURE

**COMMUNE D'ANSE-BERTRAND
BALADE À LA DÉCOUVERTE DU
BOURG D'ANSE-BERTRAND : PATRI-
MOINE HISTORIQUE ET CULTUREL.**

Samedi 21 juillet - 08h00 / Durée: 1h30.
Tout public / Accomp.: Jencyfer, Sylvie et Audric.

**COMMUNE D'ANSE-BERTRAND
BALADE À LA DÉCOUVERTE DE LA
POINTE DE LA VIGIE.**

Samedi 04 août - 08h00 / Durée: 1h30.
Tout public / Accomp.: Jencyfer, Sylvie et Audric.
Renseignements et inscriptions:
0690 405 066 / 0590 894 848

**LIZIN A KONT
RANDONNÉE CULTURELLE « PAWÒL
LANMÈ. »** La mer à travers le conte et
des extraits littéraires. Entre la ferme de
Campêche et le Trou du Souffleur. Bokantaj
a pawòl : emmenez-vos textes!

Jeudi 09 août - 8h30 / Durée: 3h30.
Public: tout public, 7 ans et +.
Accomp.: Raphaël Annerose « Fayo »

**GUY GABON
ATELIER DE LAND'ART « EMPREINTES
DANS LE PAYSAGE ».**

Les enfants poseront leurs empreintes dans
le paysage et dessineront avec des éléments
de la nature en utilisant plusieurs techniques.

Dimanche 05 août - 9h00 / Durée: 3h.
Public: enfants de 7 à 11 ans.
Accompagnateur: Guy Gabon.



Les plateaux de Sainte-Marguerite

Activités VERT NATURE

**COMITÉ GUADELOUPÉEN
DE RANDONNÉE PÉDESTRE
RANDONNÉE DEVILLE-MAISONCELLE.**
À la découverte de la forêt sèche du Nord
Grande-Terre.

Lundi 09 juillet - 7h30 / Durée: 3h.
Tout public / Accomp.: Stéphane Guidevaux.

**KAP NATIRÈL
SORTIE « TORTUES. ».** Patrouille de nuit
et suivi de pontes des tortues.

Dimanche 15 juillet - 19h30 / Durée: 4h.
Public: à partir de 8 ans.
Accompagnateur: équipe de Kap Natirèl

**BUDOKAN
RANDONNÉE SUR LA TRACE DE
BEAUTIRAN: HISTOIRE CANNIÈRE,
MANGROVE...** site empreint de l'histoire
cannièr d'où l'on peut observer la man-
grove et le Grand Cul-de-Sac Marin.

Jeudi 19 juillet - 7h30 / Durée: 3h.
Tout public / Accomp.: Stéphane Guidevaux.

**NATURE EXPÉRIENCE
RANDONNÉE DANS LE MARAIS DE
PORT-LOUIS.** Paysages, géomorphologie
et occupation humaine : une lecture du
paysage de la Basse-Terre vue du marais
de Port-Louis.

Lundi 23 juillet - 8h00 - Durée: 3h.
Tout public / Accomp.: Gerson Brudey.

**RANDO GWADLOUP
RALLYE D'ORIENTATION PÉDESTRE.**
Par équipe à travers la campagne cana-
lienne. À la découverte des paysages
cannièrs et de la forêt sèche grâce à une
navigation à l'aide d'un carnet de route
préétabli.

Dimanche 05 août - 9h00 / Durée: 3h30.
Public: à partir de 7 ans.
Accompagnateur: équipe de Rando Gwadeloup.

i

RÉSERVATION OBLIGATOIRE

0590 80 64 16

INFOS PRATIQUES P.6



Programme par unité paysagère

Ce programme a été établi d'après les informations de nos prestataires et ne prétend pas être exhaustif.

JACKY ACTION SPORT RANDONNÉE DANS LA FORÊT DE POYEN. Où l'on pourra observer une plantation de mahogany, des mares ainsi que le moulin de Poyen.

Samedi 11 août - 7h30 / Durée: 2h30.
Tout public / Accomp.: Stéphane Guidevaux.

Activités CULTURE

CHRISTIAN GÉBER BALADE PHOTO «LUMIÈRES ET PAYSAGE.»

A Beautiran. Il s'agira d'aborder le thème du paysage qui a tant inspiré peintres et photographes.

Samedi 04 août - 13h.
Durée: l'après-midi / Public: 16 ans et +.
Se munir d'un appareil photo (numérique de préférence), le trépied est bienvenu.

GUY GABON ATELIER DE LAND'ART « EMPREINTES DANS LE PAYSAGE ».

Les enfants poseront leur empreintes dans le paysage et dessineront avec des éléments, en utilisant plusieurs techniques.

Dimanche 05 août - 9h00 / Durée: 2h30.
Public: enfants de 7 à 11 ans.
Accompagnateur: Guy Gabon.

La plaine de Grippon

Activités VERT NATURE

NATURE EXPERIENCE BALADE EN CHARRETTE. Paysages canniers selon une perspective différente.

Dimanche 15 juillet - 8h30.
Durée: 1/2 journée / Public: 14 ans et +.
Accompagnateur: Gerson Brudey.

La plaine des Abymes

Activités CULTURE

CHRISTIAN GÉBER BALADE PHOTO «LUMIÈRES ET PAYSAGES.» Entre prairie et mangrove. Il s'agira d'aborder le thème du paysage qui a tant inspiré peintres et photographes.

Dimanche 12 août - 05h du matin.
Durée: la matinée / Public: 16 ans et +.
Se munir d'un appareil photo (numérique de préférence), le trépied est bienvenu.
Accompagnateur: Christian Géber.

Les Grands Fonds

Activités CULTURE

KONTAKAZ RANDONNÉE ET CONTE dans les Grands-Fonds de Morne-à-L'Eau.

Mercredi 11 juillet - 9h / Durée: 2h30.
Public: à partir de 8 ans.
Accompagnateur: équipe de Kontakaz.

KONTAKAZ RANDONNÉE ET ATELIER DE CRÉATIVITÉ SUR LES PAYSAGES.

Par le support du chant, de la parole et de la musique les participants seront invités à s'exprimer sur les paysages traversés.

Mardi 17 juillet et mercredi 08 août - 9h.
Durée: 2h30 / Public: à partir de 8 ans.
Accompagnateur: équipe de Kontakaz.

KONTAKAZ RANDONNÉE ET CONTE dans les Grands-Fonds des Abymes.

Mercredi 24 juillet - 9h / Durée: 2h30
Public: à partir de 8 ans.
Accompagnateur: équipe de Kontakaz.

Album Souvenir... 2011



RÉSERVATION OBLIGATOIRE

0590 80 64 16

INFOS UTILES PAGE 6

i





RÉSERVATION OBLIGATOIRE

0590 80 64 16

INFOS UTILES PAGE 6



latitude sud 0590 92 29 48

Ne pas jeter sur la voie publique.

RÉGLEMENTATION DU PARC NATIONAL DE LA GUADELOUPE



RESPECTONS LA NATURE

Pas de débris.

Pas de camping.

Ne pas sortir des sentiers.

Pas de pêche à la nasse.

Pas de lavage de voiture.

Ne pas prélever les animaux.

Ni bruit, ni dérangement.

Pas de chien.

Ni cueillette, ni prélèvement.



Parc national de la Guadeloupe

Habitation Beausoleil - Montéran - 97120 SAINT-CLAUDE

Tél. : 0590 80 86 00 – Fax : 0590 80 05 46

<http://www.guadeloupe-parcnational.fr>

